

密云生态影像用户手册

访问地址

<http://miyun.especies.cn>

注册与登录

1. 点击页面右上角头像，弹出登录界面，输入用户名、密码及验证码进行登录



登录后，用户可以看到如下界面，用户可以进入“个人主页”，也可以点击编辑图标更新个人头像及相关信息：



2. 如果还没有注册，点击“注册一个新账号按钮”，进入注册页面。务必使用真实邮箱，以防忘记密码后需要重置密码



注册一个新账户

用户名，用来登录 

邮箱，用来激活和找回密码 

密码 

重新输入密码 

手机号 

昵称 

下方的验证码 

 看不清，换一张

我同意这些 协议 注册

- OR -

我已有一个用户账户

3. 如果忘记密码，请点击忘记密码，进入重置界面



忘记密码

linct@ioz.ac.cn 

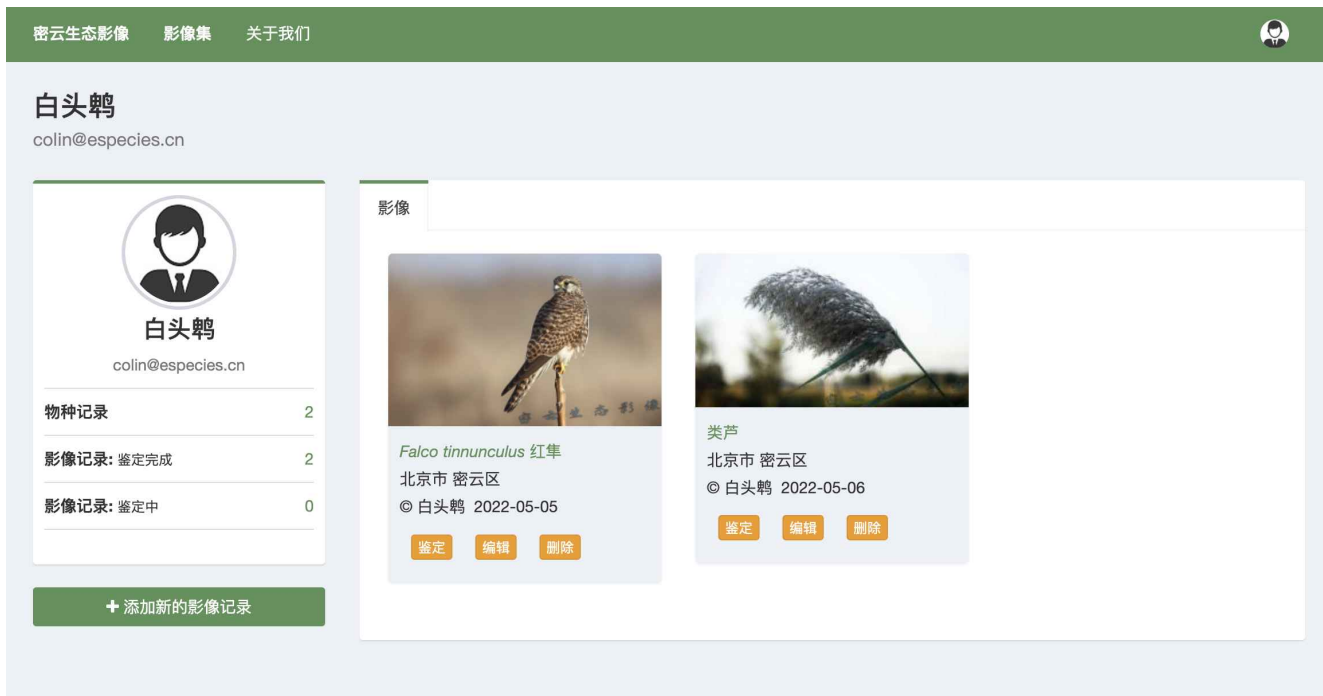
ac3w 

 看不清，换一张

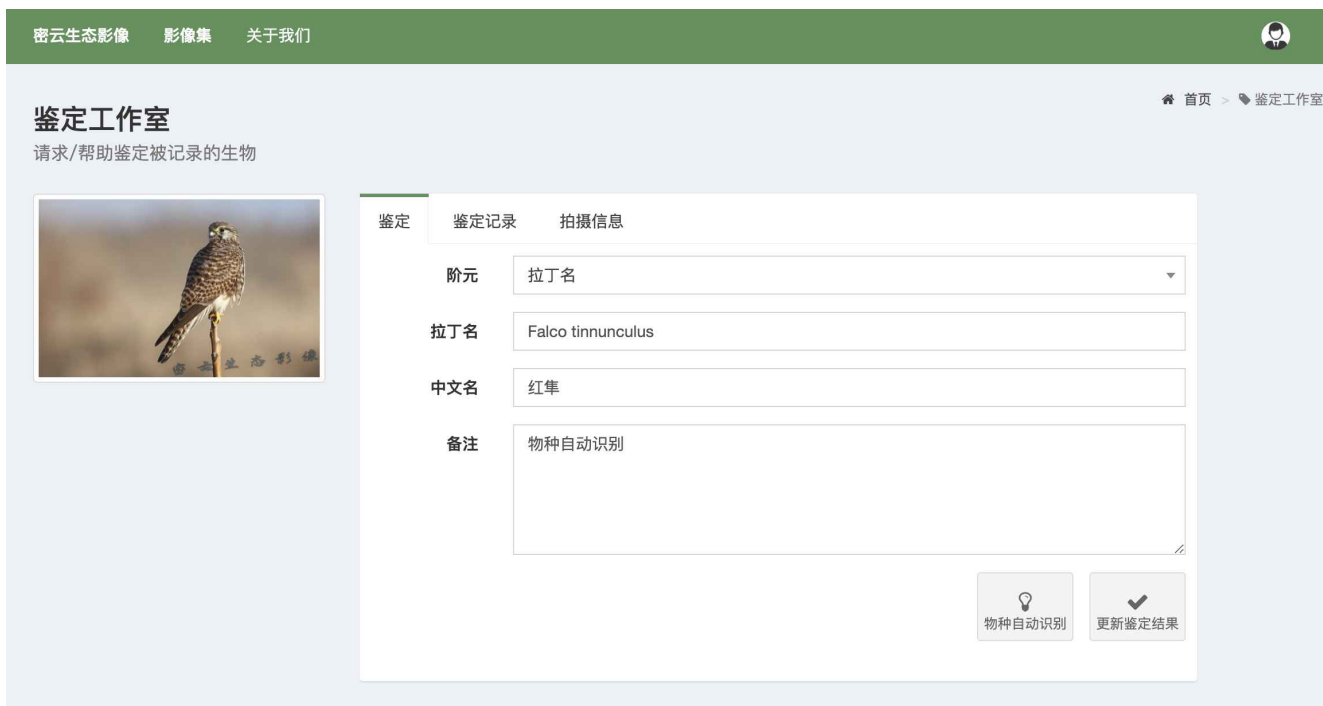
提交

图像上传

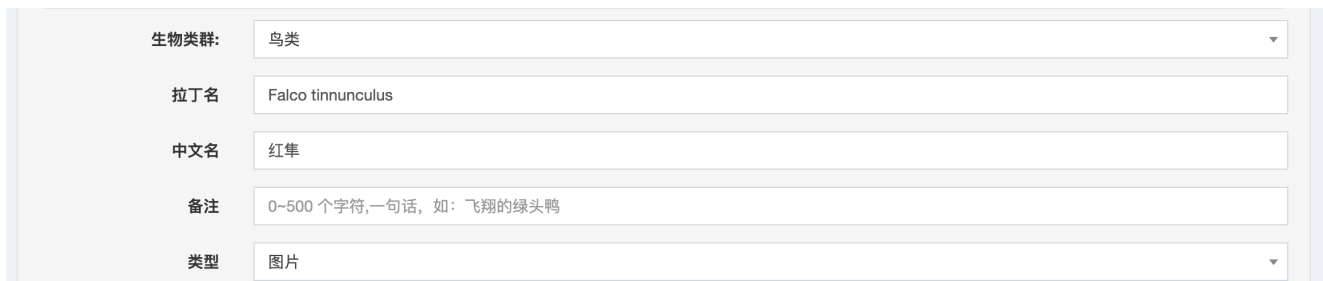
1. 用户登录后，进入个人主页，可以对已经上传的图片进行重新鉴定、编辑和删除



a. 点击图像下方“鉴定”按钮，进入鉴定界面，可以利用“物种自动识别”进行辅助鉴定



b. 点击编辑按钮，可以进入该图像的编辑界面，更新图像信息



观测记录	2022-05-05 15:41:03----Default	
生境	0~200 个字符	
行为	0~500 个字符	
拍摄时间	2022-05-05 00:00:00	
拍摄者	白头鹳	
省名	北京市	
县名	密云区	
小地名	北京市密云区密云镇密关路白河城市森林公园	
拍摄地点	经度 116.847	纬度 40.4045
鉴定状态	鉴定完成	
版权许可	版权归属个人所有	

取消编辑 清空表单 提交

2. 点击“添加新的影像记录”，进入图像上传界面

- a. 可以点击选择按钮从电脑中选择多幅图像，也可以通过拖拽多幅图像，建议每次上传图像为同一类或同一物种；在右侧填写图像信息，如果批量上传，这些信息为这一批次图像共有
- b. 为图像选择适当的“生物类群”
- c. 图像名称为非必填，鉴定状态也可以不选，后台会根据实际填写情况进行自动判断是否已经鉴定，如果中文名或者拉丁名有一项填写了，就会认定已经鉴定，鉴定结果可以后面修改
- d. 如果无法鉴别，可以勾选智能识别，后台有模型对图像进行辅助识别
- e. 拍照时间可以通过选择日期获取，后台程序也会提取图像中的拍照日期，如果提取到就用图像自带的日期，如果没有就用用户填写的拍照日期
- f. 拍照地点，地图上默认为密云区，用户可以通过搜索选择适当区域，右侧位置相关的数据会自动改变，无须手动填写。另外，后台会提取图像自带的GPS，如果提取到，会用自带的经纬度信息。
- g. 拍摄者，默认是当前用户，可以修改
- h. 信息填写完毕后，可以在右侧文件上传控件点击“上传”按钮，会进行批量上传；也可以点击各图像下方的上传图标，一幅一幅上传，这时可以根据每幅图修改右侧相应的信息
- i. 全部上传完毕后，点击右下角“完成上传”，返回到个人首页。





Image upload interface showing two selected images of birds. Each image has a unique ID and a size of 1.95 MB. Below the images are buttons for '+', 'upload', 'delete', and 'view'.

2 个文件 选中

移除 上传 选择 ...

图像上传提示:

- 1. 可以批量拖拽图片到图像框, 建议每个批次上传的图像为同一物种
- 2. 在右侧先选择 "生物类群", 然后填写这些图像的其他信息,
- 3. 可以在地图上选择图像拍摄地点和时间, 后台会读取图像元信息更新拍摄的经纬度和时间, 如果图像不包含这些信息将采用填写的地点和时间

生物类群: 鸟类

阶元: 拉丁名

中文名: 0~45 个字符

拉丁名: 0~80 个字符

鉴定状态: 请求鉴定

智能识别: 接受智能识别结果

拍照时间: 拍照时间

省名: 北京市

县名: 密云区

小地名: 北京市密云区密云镇密关路白河

经度: 116.847403

纬度: 40.404531

生境: 0~50 个字符

行为: 0~50 个字符

图片描述: 一句话, 如: 飞翔的绿头鸭

拍摄者: 白头鹤

版权许可: 版权归属个人所有

清空表单

完成上传